

ALLA PREFETTURA DI CATANIA
ALLA QUESTURA DI CATANIA
ALLA CENTRALE OPERATIVA REGIONALE DELLA POLIZIA PENITENZIARIA
AL COMANDO SEZIONE POLIZIA STRADALE DI CATANIA
AL COMANDO PROVINCIALE DEI CARABINIERI DI CATANIA
AL DIPARTIMENTO DELLA PROTEZIONE CIVILE SICILIA
AL COMUNE DI CATANIA
ALL' AST AZIENDA SICILIANA TRASPORTI
AL COMANDO DISTACCAMENTO POLIZIA STRADALE DI CALTAGIRONE
ALL' ANAS UFFICIO STAMPA
ALL' AREA GESTIONE RETE CATANIA
ALLA C.C.I.S.S.
ALLA DIREZIONE OPERATION E COORDINAMENTO TERRITORIALE
ALLA DIREZIONE RELAZIONI ESTERNE E RAPPORTI ISTITUZIONALI
ALLA S.O.C DI CATANIA
A SALA OPERATIVA AGR CATANIA
ALLA SALA OPERATIVA NAZIONALE
ALLA STAZIONE CC MINEO
ALLA STAZIONE COMPAGNIA CARABINIERI DI GRAMMICHELE
A SEGRETERIA AGR CATANIA
ALLA SEGRETERIA GENERALE
ALLA STRUTTURA TERRITORIALE SICILIA
ALL' U.O. SERVICE E PATRIMONIO T.E.
A ANGELO PAPALIA
A MASSIMO PRIVITERA
A PAOLO ROBERTO LAURIA
ALLA CITTA' METROPOLITANA DI CATANIA
AL COMUNE DI CALTAGIRONE
ALL' FRANCESCO CAMMARATA
ALL' GI LAMANTIA
ALLA RFI S.P.A
AL UGO AVIGLIANI
A MASSIMO CONTRAFATTO
AL COMUNE DI GRAMMICHELE

Struttura Territoriale Sicilia

Area Gestione Rete Catania

Via Basilicata, 29 - 95045 Misterbianco (CT) - T [+39] 0957564111 - F [+39] 0957564234
Pec anas.sicilia@postacert.stradeanas.it - www.stradeanas.it

Anas S.p.A. - Gruppo Ferrovie dello Stato Italiane

Società con socio unico soggetta all'attività di direzione e coordinamento di Rete Ferroviaria Italiana S.p.A. e concessionaria ai sensi del D.L. 138/2002 (convertito con L. 178/2002)

Sede Legale: Via Monzambano, 10 - 00185 Roma - T [+39] 06 44461 - F [+39] 06 4456224
Pec anas@postacert.stradeanas.it
Cap. Soc. € 2.269.892.000,00 - Iscr. R.E.A. 1024951 - P.IVA 2133681003 - C.F. 80208450587



AL COMUNE DI MINEO
A ALESSANDRO CHIRICO

OGGETTO

Cantiere - Completamento, ammodernamento, potenziamento strada

* Tratta SS 124 SIRACUSANA dal km 22+000 al km 24+000, Caltagirone - Grammichele (e viceversa),
Corsie: tutte Provvedimenti: chiusura al traffico

Con riferimento all'oggetto, si trasmette l'Ordinanza n. **136/2022/CT**

ORDINANZA N. 136/2022/CT

RESPONSABILE AREA GESTIONE RETE

PREMESSO

La richiesta di RFI, pervenuta con pec del 30.11.2022, inerente la chiusura del passaggio a livello al km 311+553 (progressiva ferroviaria) e la chiusura della SS. 124 tra il km 22 ed il km 24;

VISTO

che con nota pec del 30.11.2022, RFI Rete Ferroviaria Italiana, ha chiesto l'emissione di apposita ordinanza di chiusura della SS 124 tra il km 22 ed il km 24, dalla notte 05/06 Dicembre alla notte 07/08 Dicembre 2022, dalle ore 21:00 alle ore 6:00;

il D. Lgs. n. 285 del 30/04/1992;

il Regolamento di Esecuzione approvato con D.P.R. del 16/12/1992 n. 495;

il D.M. del 10 luglio 2002 contenente il "Disciplinare tecnico relativo agli schemi segnaletici, differenziati per categoria di strada, da adottare per il segnalamento temporaneo";

il Decreto Interministeriale 04/03/2013 recante i "Criteri generali di sicurezza relativi alle procedure di revisione, integrazione e apposizione della segnaletica stradale destinata alle attività lavorative che si svolgono in presenza di traffico veicolare";

Sentito il Capo Centro del CMA;

- La procura del 01/10/2020, repertorio n. 84753

ORDINA

* chiusura al traffico su SS 124 SIRACUSANA dal km 22+000 al km 24+000, Caltagirone - Grammichele (e viceversa), su tutte le corsie a partire dal 5/12/2022 fino all'8/12/2022 nella fascia oraria dalle 21:00 alle 06:00 del giorno successivo il lunedì, martedì, mercoledì, giovedì; interesserà tutti gli autoveicoli .

A decorrere dal 05/12/2022 e sino al 08/12/2022, la chiusura della SS. 124, nella fascia oraria (21:00-6:00), tra il km 22 ed il km 24.

L'apposizione in loco della prescritta segnaletica per la deviazione provvisoria del traffico lungo la S.S. 124 nelle progressive chilometriche sopra citate, deviazioni obblighi, divieti e limitazioni ecc., rimane sotto la responsabilità dell'impresa Globafer SpA. La segnaletica stradale dovrà essere conforme al C.d.S., al regolamento di Esecuzione a Attuazione, e posta in opera secondo il D.M. Infrastrutture e Trasporti del 10 luglio 2002. Inoltre, nel tratto interessato dai lavori lungo la S.S. 124, dovrà essere presente necessariamente personale dell'impresa Globafer S.p.A., che resta unica responsabile sia in sede civile che penale per danni

arretrati a terzi e cose in dipendenza di difetto o inefficienza della segnaletica, RFI SpA ha inoltre comunicato che il Direttore Tecnico è l'ing. Pasquale Mezzo (cell. 3495797328), responsabile della segnaletica e del mantenimento in efficienza per la durata dei lavori, sollevando l'ANAS S.p.A. ed il personale da essa dipendente da qualsiasi pretesa e molestia anche giudiziaria.

Il percorso alternativo sarà come da tavole allegate e specificatamente:

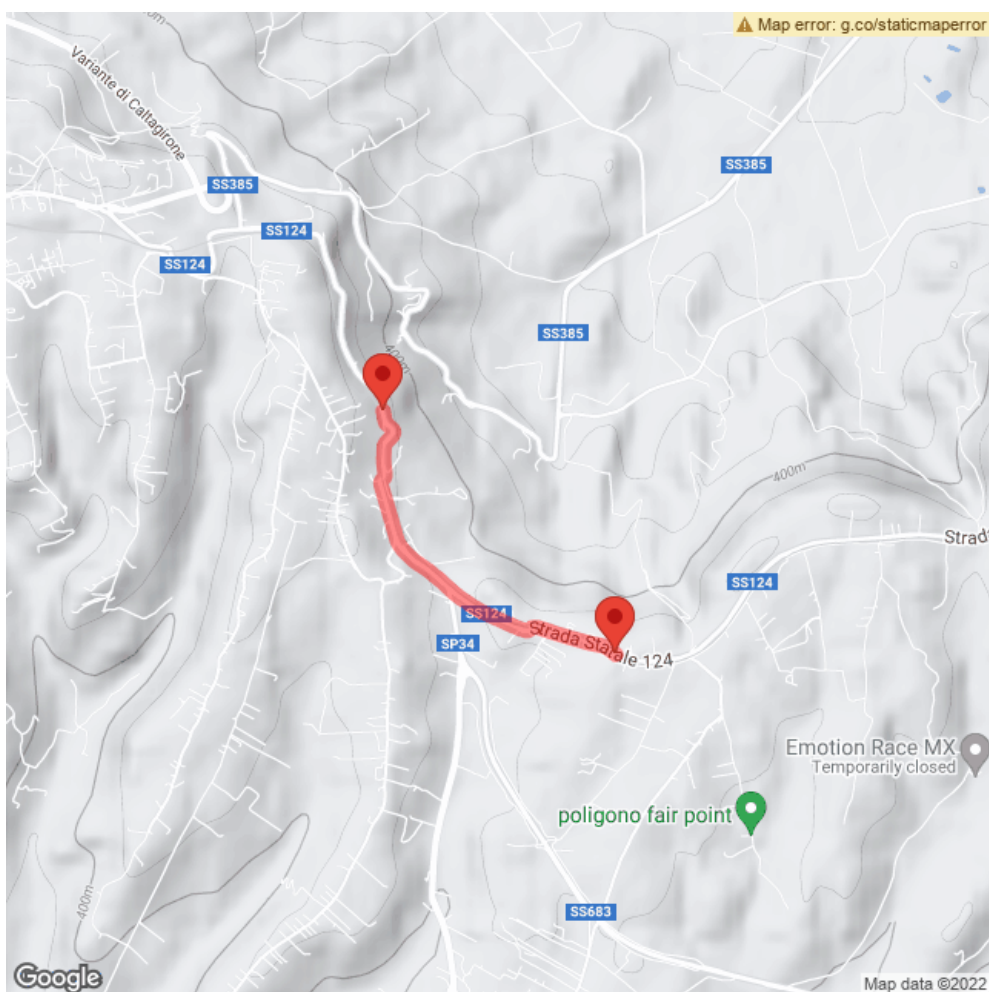
- per i mezzi pesanti (SS 385-SS417--SP 109-SP 33);

-per tutti i autoveicoli provenienti da Caltagirone e diretti in direzione Grammichele (e viceversa) è il seguente: da ss 124, via Calatafimi (Caltagirone)-via Giuseppe Garibaldi (Caltagirone) via del Mazzone (Caltagirone)-via del Mazzone (Caltagirone)- via Cristoforo Colombo-- SS 385- SP 33- Via Vittorio Veneto (Grammichele) .

La presente vale quale autorizzazione ai sensi dell'art 21 del Codice della Strada di cui al D.L 30/04/1992 n°285 e s.m.i.. Tale ordinanza sarà resa nota al pubblico con l'installazione della prescritta segnaletica, con modalità e responsabilità di cui sopra. Sono incaricati di fare osservare la presente Ordinanza i funzionari e gli agenti di cui agli art. 12 del Codice della Strada (D.Lgs. 285/1992).

RESPONSABILE AREA GESTIONE RETE
(FRANCESCO MUSTO)

MAPPA COROGRAFICA
SS 124 SIRACUSANA
Dal km. 22000 al km. 24000



Vice Direzione Generale Network Management Infrastrutture
Direzione Operativa Infrastrutture
Direzione Operativa Infrastrutture Territoriale Palermo
S.O. Ingegneria
U.O.M. Armamento
Il Direttore dei Lavori

ANAS S.p.A
Area Gestione Rete Catania
Via Basilicata, 29 - 95045 Misterbianco (CT)
anas.sicilia@postacert.stradeanas.it

ANAS S.p.A
Ing. Massimo Privitera
m.privitera@stradeanas.it

ANAS S.p.A
Ing. Paolo Lauria
p.lauria@stradeanas.it

Sig. Sindaco Comune di Caltagirone
PEC: protocollo.caltagirone@pec.it

Comando Polizia Municipale Caltagirone
PEC: protocollo.caltagirone@pec.it

Sig. Sindaco Comune di Grammichele
PEC: staff1sindaco@pec.comune-grammichele.it

Comando Polizia Municipale Grammichele
PEC: poliziamunicipale@pec.comune-grammichele.it

Città Metropolitana di Catania
II Dipartimento – Gestione Tecnica
1° Servizio Programmazione – Piano delle OO.PP. e Viabilità
PEC: protocollo@pec.cittametropolitana.ct.it

Bisicchia Cinzia
II Dipartimento – Gestione Tecnica
1° Servizio Programmazione – Piano delle OO.PP. e Viabilità
cinzia.bisicchia@cittametropolitana.ct.it

Prefettura di Catania
protocollo.prefct@pec.interno.it

Questura di Catania
gab.quest.ct@pecps.poliziadistato.it

Ref. U. Avigliani
DOIT_PA – S.O. Ingegneria – Piazzata B. Cairoli n.5 – 90123 Palermo
Tel. 3138047675 – e-mail: u.avigliani@rfi.it

Piazza della Croce Rossa, 1 - 00161 Roma
Rete Ferroviaria Italiana – Società per Azioni - Gruppo Ferrovie dello Stato Italiane
Società con socio unico soggetta all'attività di direzione e coordinamento di
Ferrovie dello Stato Italiane S.p.A. a norma dell'art. 2497 sexies del
cod. civ. e del D.Lgs. n. 112/2015
Sede legale: Piazza della Croce Rossa, 1 - 00161 Roma
Cap. Soc. euro 31.528.425,067,00
Iscritta al Registro delle Imprese di Roma
Cod. Fisc. 01585570581 e P. Iva 01008081000 – R.E.A. 758300



Comando provinciale carabinieri di Catania
tct26531@pec.carabinieri.it

Comando carabinieri di Caltagirone
stct414310@carabinieri.it

Comando carabinieri di Grammichele
stct414390@carabinieri.it

**Comando Provinciale Vigili del Fuoco di
Catania**
com.catania@cert.vigilfuoco.it

Comando di polizia stradale di Catania
compartimento.polstrada.ct@pecps.poliziadistato.it

**Regione Siciliana Assessorato
Infrastrutture e Mobilità Coordinamento M. C.-
Trasporti Eccezionali. Area 6**
dipartimento.infrastrutture@certmail.regione.sicilia.it

Ispettorato Motorizzazione Catania
motorizzazione.ct@certmail.regione.sicilia.it

**Coordinamento Centrale Operativa 118 CT
– RG –SR:**
co118ctsrgrg@pec.aoc.it

p.c.

Sig. Project Manager
ing. Pasquale Sorce

**Responsabile U.O.M. Armamento S.O. Ingegneria
DOIT PA**
ing. Elisa Barbera

Responsabile U.T. Catania
ing. Di Liberto Giovanni Battista

Capo Unità Manutentiva LV1 Catania
ing. Fausto Italia

	Lentini D.ne - Caltagirone
Linea	
Lavoro:	Risanamento a sé stante di circa 24.000 metri di binario compresi nella tratta Lentini D.ne – Caltagirone e rinnovo di n. 3 deviatori in stazione di Scordia e ri-costruzione di 750 m circa di binario a seguito rifacimento rilevati cedevoli.
Contratto	N. 1
Accordo	
Quadro	1747/2022

Oggetto: Chiusura Passaggio a Livello ai km 311+553 (progressive ferroviarie) fra il km 24 e il km 22 (progressive su SS 124)

Allegati: Verbale di condivisione viabilità alternativa e apposizione segnaletica

Per urgenti ed indifferibili lavori alla sede ferroviaria in prossimità del passaggio a livello in oggetto, questa Società dovrà intervenire sugli stessi nei seguenti periodi:

- **dalla notte 5/6 dicembre alla notte 7/8 Dicembre 2022 dalle ore 21:00 alle ore 06:00**

Ciò premesso, si richiede ad ANAS S.p.A. l'autorizzazione per la chiusura temporanea al traffico della SS 124 interessata dai passaggi a livello mediante emissione di apposita Ordinanza con deviazione del traffico come da verbale di condivisione viabilità alternativa e apposizione segnaletica allegata che recepisce le indicazioni della vostra nota CDG.REGISTRO UFFICIALE.2022.0764627 del 04/11/2022, in modalità analoga a quanto avvenuto in precedenza per la chiusura dello stesso PL nel periodo 23-26 novembre con ordinanza n. 129/2022/CT - Prot. CDG-0822327-U.

Il PL interessato e i percorsi alternativi rimarranno invariati rispetto alla ordinanza citata.

Si chiede agli enti in indirizzo: Anas S.p.A., Comune di Caltagirone, Comando di Polizia Municipale di Caltagirone, Comune di Grammichele, Comando di Polizia Municipale di Grammichele, Città metropolitana di Catania, Prefetture di Catania, Questura di Catania, Comando provinciale carabinieri di Catania, Stazioni carabinieri di Caltagirone e Grammichele, Comando provinciale vigili del fuoco di Catania, Comando di polizia stradale di Catania, Assessorato infrastrutture e mobilità della regione siciliana, alla

motorizzazione di Catania, al Coordinamento centrale operativa del 118 di condividere il verbale di Viabilità alternativa e apposizione segnaletica in allegato alla presente.

Si informa inoltre che i lavori al binario verranno eseguiti dalla Ditta GLOBALFER S.p.A. di Caserta, il cui Direttore Tecnico ing. Pasquale Mezzo (cell. 349/5797328) sarà responsabile dell'interruzione stradale nonché della installazione dei segnali di sbarramento e indicazione di percorso alternativo, preceduti da apposita segnaletica per lavori in corso in ottemperanza delle norme previste dal vigente codice della strada.

I punti di deviazione del percorso alternativo saranno presenziati da Moviere dell'impresa Globalfer S.p.A.

Le attività sui passaggi a livello verranno coordinate dal Direttore di Cantiere geom. Alberto Azzarello (cell. 348/2873154), dal capo cantiere geom. Antonio Suppa (cell. 348/0065745) e dal geom. Iraci Giacomo (cell. 380/3852779).

Eventuali chiarimenti in merito potranno essere richiesti al Direttore dei Lavori per conto R.F.I. S.p.A. p.i. Ugo Avigliani (Cell. 313/8047675) e all'Assistente ai lavori Francesco Cammarata (Cell. 3337447101).

Si chiede infine di inviare eventuali comunicazioni agli indirizzi mail sottostanti

rfi-dpr-dtp.pa.ing@pec.rfi.it

u.avigliani@rfi.it;

gi.lamantia@rfi.it

f.cammarata@rfi.it

Distinti Saluti



Ugo Avigliani

Vice Direzione Generale Network Management Infrastrutture
Direzione Operativa Infrastrutture
Direzione Operativa Infrastrutture Territoriale Palermo
S.O. Ingegneria
U.O.M. Armamento
Il Direttore dei Lavori

ANAS S.p.A
Area Gestione Rete Catania
Via Basilicata, 29 - 95045 Misterbianco (CT)
anas.sicilia@postacert.stradeanas.it

ANAS S.p.A
Ing. Massimo Privitera
m.privitera@stradeanas.it

ANAS S.p.A
Ing. Paolo Lauria
p.lauria@stradeanas.it

Sig. Sindaco Comune di Caltagirone
PEC: protocollo.caltagirone@pec.it

Comando Polizia Municipale Caltagirone
PEC: protocollo.caltagirone@pec.it

Sig. Sindaco Comune di Grammichele
PEC: staff1sindaco@pec.comune-grammichele.it

Comando Polizia Municipale Grammichele
PEC: poliziamunicipale@pec.comune-grammichele.it

Città Metropolitana di Catania
II Dipartimento – Gestione Tecnica
1° Servizio Programmazione – Piano delle OO.PP. e Viabilità
PEC: protocollo@pec.cittametropolitana.ct.it

Bisicchia Cinzia
II Dipartimento – Gestione Tecnica
1° Servizio Programmazione – Piano delle OO.PP. e Viabilità
cinzia.bisicchia@cittametropolitana.ct.it

Prefettura di Catania
protocollo.prefct@pec.interno.it

Questura di Catania
gab.quest.ct@pecps.poliziadistato.it

Ref. U. Avigliani
DOIT_PA – S.O. Ingegneria – Piazzata B. Cairoli n.5 – 90123 Palermo
Tel. 3138047675 – e-mail: u.avigliani@rfi.it

Piazza della Croce Rossa, 1 - 00161 Roma
Rete Ferroviaria Italiana – Società per Azioni - Gruppo Ferrovie dello Stato Italiane
Società con socio unico soggetta all'attività di direzione e coordinamento di Ferrovie dello Stato Italiane S.p.A. a norma dell'art. 2497 sexies del cod. civ. e del D.Lgs. n. 112/2015
Sede legale: Piazza della Croce Rossa, 1 - 00161 Roma
Cap. Soc. euro 31.528.425,067,00
Iscritta al Registro delle Imprese di Roma
Cod. Fisc. 01585570581 e P. Iva 01008081000 – R.E.A. 758300



Comando provinciale carabinieri di Catania
tct26531@pec.carabinieri.it

Comando carabinieri di Caltagirone
stct414310@carabinieri.it

Comando carabinieri di Grammichele
stct414390@carabinieri.it

**Comando Provinciale Vigili del Fuoco di
Catania**
com.catania@cert.vigilfuoco.it

Comando di polizia stradale di Catania
compartimento.polstrada.ct@pecps.poliziadistato.it

**Regione Siciliana Assessorato
Infrastrutture e Mobilità Coordinamento M. C.-
Trasporti Eccezionali. Area 6**
dipartimento.infrastrutture@certmail.regione.sicilia.it

Ispettorato Motorizzazione Catania
motorizzazione.ct@certmail.regione.sicilia.it

**Coordinamento Centrale Operativa 118 CT
– RG –SR:**
co118ctsrreg@pec.aoc.it

p.c.

Sig. Project Manager
ing. Pasquale Sorce

**Responsabile U.O.M. Armamento S.O. Ingegneria
DOIT PA**
ing. Elisa Barbera

Responsabile U.T. Catania
ing. Di Liberto Giovanni Battista

Capo Unità Manutentiva LV1 Catania
ing. Fausto Italia

Linea: Lentini D.ne - Caltagirone

Intervento: Risanamento a sé stante di circa 24.000 metri di binario compresi nella tratta Lentini D.ne – Caltagirone e rinnovo di n. 3 deviatori in stazione di Scordia e ricostruzione di 750 m circa di binario a seguito rifacimento rilevati cedevoli.

Ordine del giorno: Chiusura Passaggi a Livello ai km 311+553 km 310+450 (progressive ferroviarie) fra il km 24 e il km 22 (progressive su SS 124)

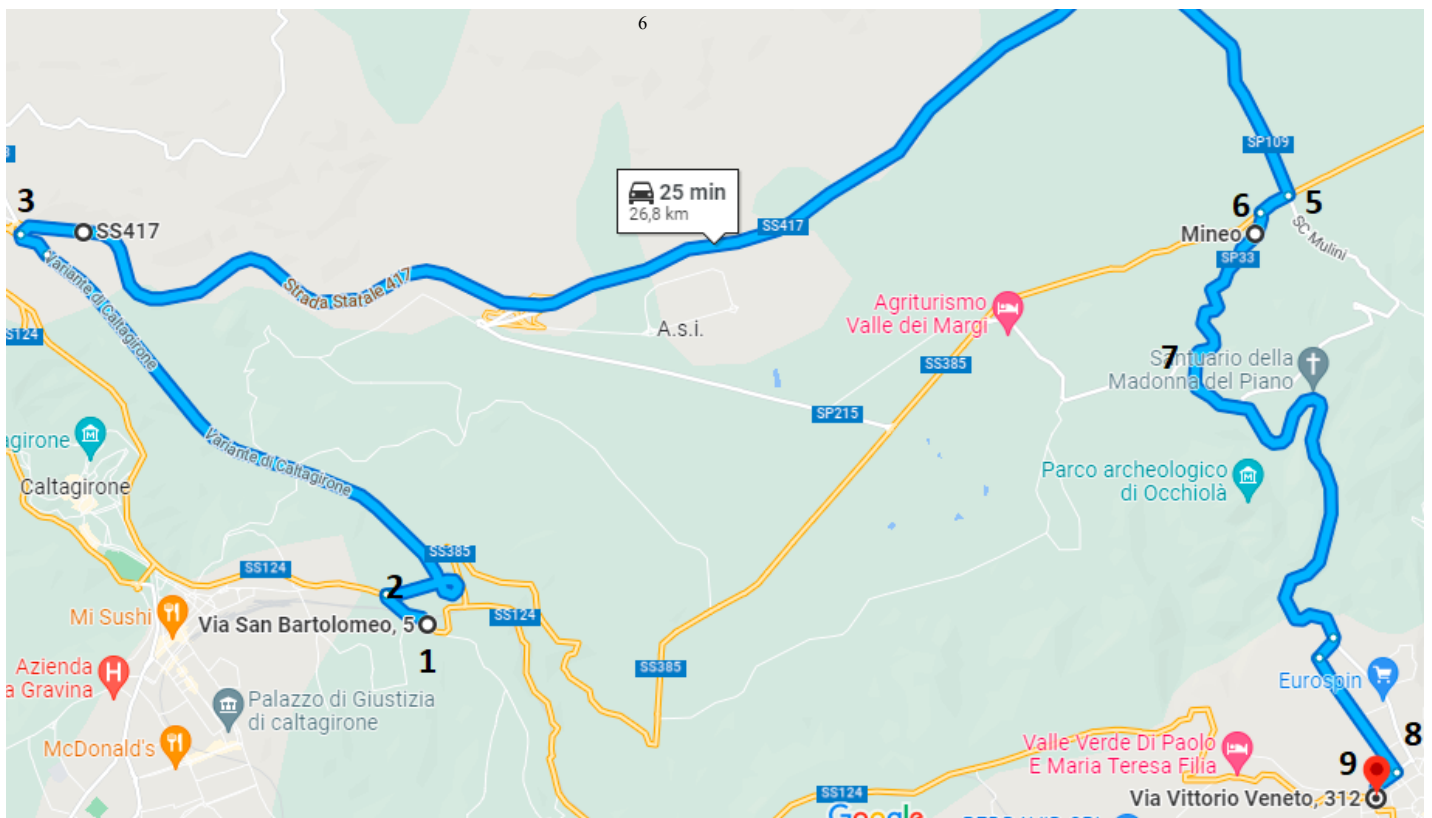
Premesso:

- Che RFI dovrà intervenire per eseguire dei lavori urgenti ed indifferibili atti a garantire la sicurezza dell'esercizio ferroviario eseguiti alla sede ferroviaria in prossimità dei passaggi a livello in oggetto;
- Che i lavori con chiusura totale al traffico veicolare si svolgeranno in orario notturno dalle ore 21:00 alle ore 06:00 dalla notte 5/6 dicembre alla notte 7/8 dicembre
- Che tali lavori interessano la viabilità della SS.124 dal km 22 al km 24;
- Che il PL interessato dalla chiusura si trova al km 22+380 della SS 124;
- Che i lavori saranno svolti in prossimità del PL per cui non sarà possibile sgomberare l'area fino alla fine delle interruzioni, previste per le ore 06:00;
- Che, data l'occupazione del PL in oggetto e l'impossibilità di sgomberare l'area, la viabilità dei mezzi di emergenza dovrà essere deviata nel percorso descritto a pagina 21 del seguente verbale;
- Che le viabilità condivise sono le stesse condivise con quelle della precedente ordinanza n. 129/2022/CT - Prot. CDG-0822327-U;
- Che con il presente verbale si chiede la condivisione della disposizione della segnaletica di cantiere e l'autorizzazione per la deviazione del traffico veicolare sulle seguenti strade:
 - Strada Statale 124;
 - Via Calatafimi (Caltagirone);
 - Via Giuseppe Garibaldi (Caltagirone);
 - Via del Mazzone (Caltagirone);
 - Via Cristoforo Colombo (Caltagirone);
 - Strada Statale 385;

- Strada Provinciale 34;

Tutto ciò premesso si concorda quanto segue:

Viabilità alternativa mezzi pesanti per chiusura PL al km 22+380



La segnaletica prevista è la seguente:

INCROCIO 1
STRADA STATALE 124/VIA DEL MAZZONE



In corrispondenza dell'incrocio 1.1, tra via garibaldi e via del mazzone andranno apposti i seguenti segnali



Cartello n. 1: Segnale di Avviso chiusura P.L



Cartello n. 2 Segnale di deviazione obbligatoria, direzione Caltagirone e Grammichele



Cartello n. 3 Segnale di deviazione obbligatoria, direzione Grammichele.

In corrispondenza dell'incrocio 1.2, tra via colombo e via del mazzone andranno apposti i seguenti segnali



Cartello n. 1 Segnale di deviazione obbligatoria, direzione Caltagirone e Grammichele



Cartello 4 Transenne in corrispondenza dei tratti interrotti alla circolazione.

INCROCIO 2
STRADA STATALE 124 / VARIANTE DI CALTAGIRONE



In corrispondenza degli incroci 2.1 e 2.2, sulla rotonda, andranno apposti i seguenti segnali



Cartello n. 1: Segnale di Avviso chiusura P.L

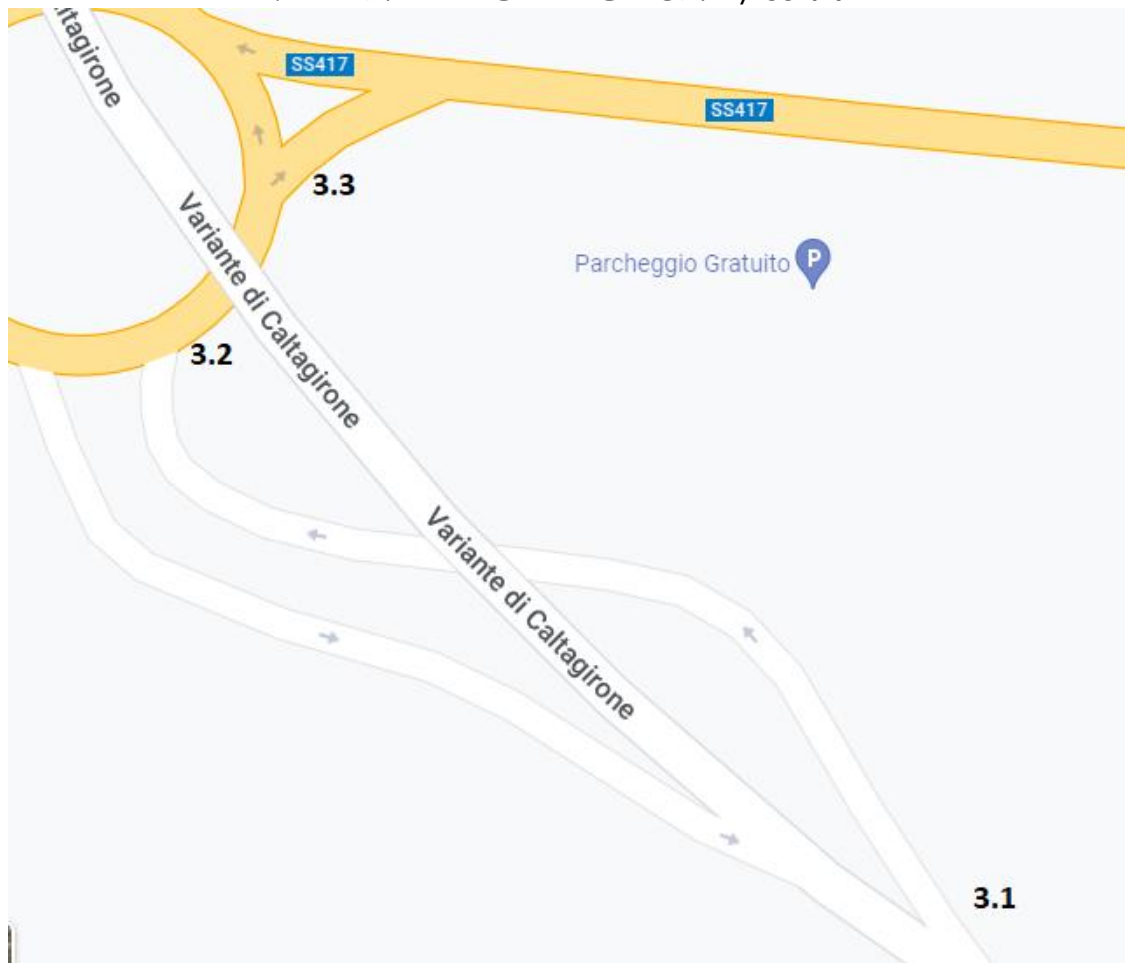


Cartello n. 2 Segnale di deviazione obbligatoria, direzione Grammichele.



Cartello n. 3 Segnale di deviazione obbligatoria, direzione Grammichele.

**INCROCIO 3
VARIANTE DI CALTAGIRONE / SS 417**



In corrispondenza dell'incrocio 3.1 apporre i seguenti segnali



Cartello n. 1: Segnale di Avviso chiusura
P.L



DEVIAZIONE
MEZZI PESANTI
GRAMMICHELE

Cartello n. 2 Segnale di deviazione obbligatoria, direzione Grammichele.

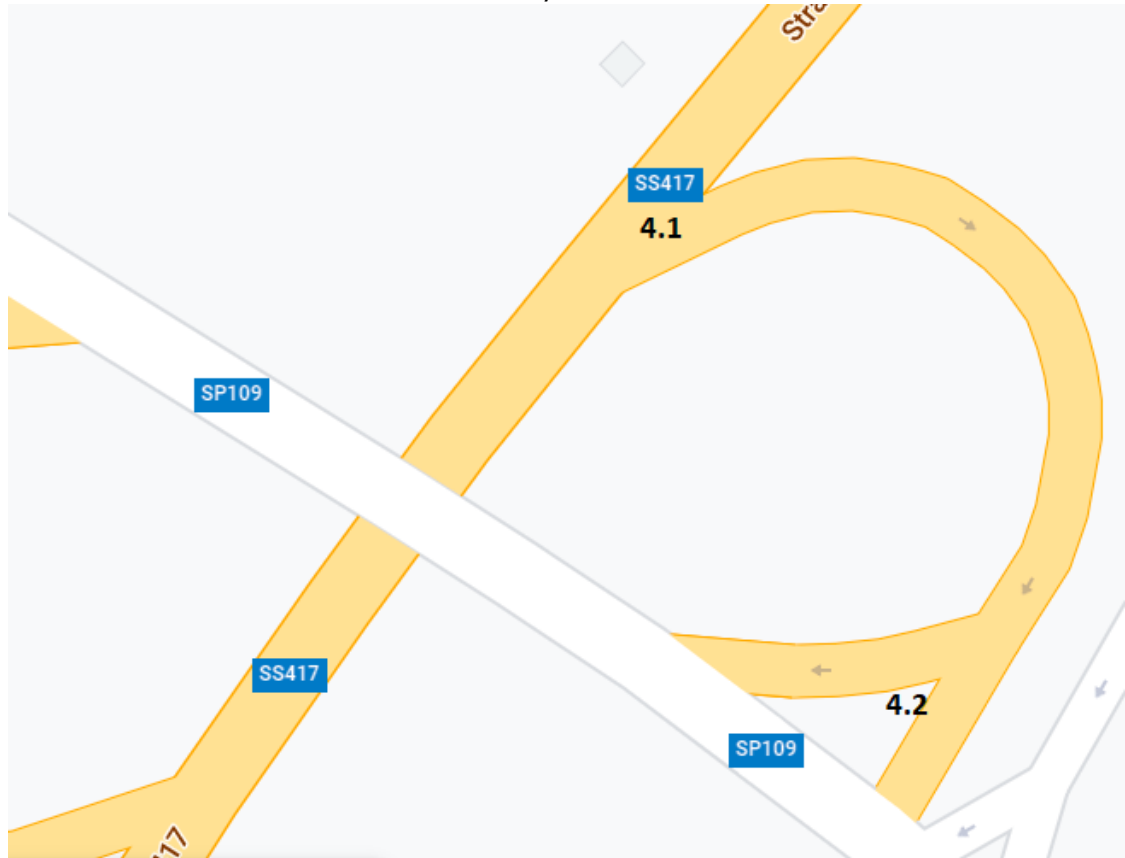
In corrispondenza degli incroci 3.2 e 3.3 apporre i seguenti segnali



DEVIAZIONE
MEZZI PESANTI
GRAMMICHELE

Cartello n. 1 Segnale di deviazione obbligatoria, direzione Grammichele.

**INCROCIO 4
SS 417/ SP 109**



All'incrocio 4.1 apporre i seguenti segnali



Cartello n. 1: Segnale di Avviso chiusura P.L



Cartello n. 2 Segnale di deviazione obbligatoria, direzione Grammichele.

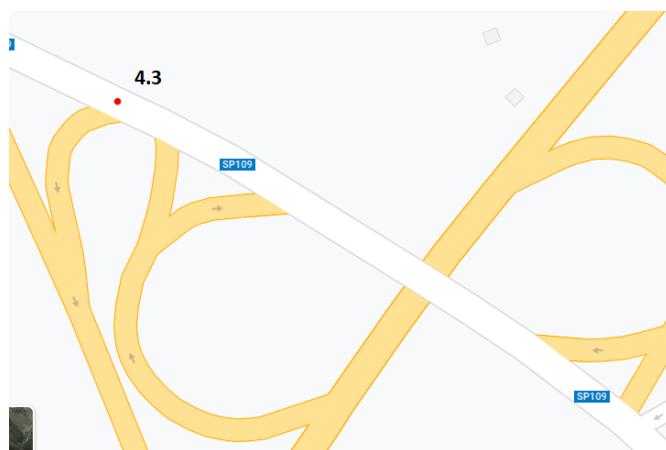
All'incrocio 4.2 apporre i seguenti segnali



Cartello n. 1 Segnale di deviazione obbligatoria, direzione Grammichele.



Cartello n. 2 Segnale di deviazione obbligatoria, direzione Grammichele (va apposto sulla sp 109)



All'incrocio 4.3 apporre i seguenti segnali



Cartello n. 1 Segnale di deviazione obbligatoria, direzione Caltagirone (va apposto sulla sp 109)

**INCROCIO 5
SS 385/ SP 109**



All'incrocio n.5 vanno apposti i seguenti segnali



Cartello n. 3 Segnale di deviazione obbligatoria, direzione Caltagirone



Cartello n. 4 Segnale di deviazione obbligatoria, direzione Grammichele.

**INCROCIO 6
SS 385 / SP 33**



All'incrocio 6.1 apporre i seguenti segnali



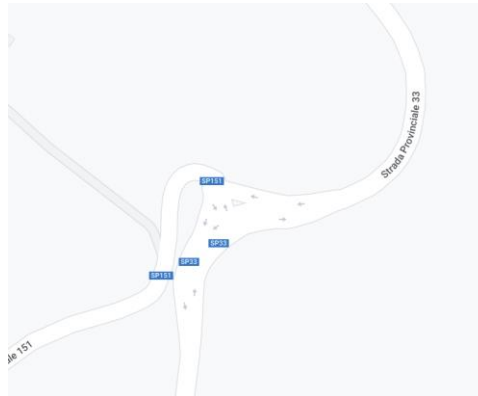
Cartello n. 1 Segnale di deviazione obbligatoria, direzione Caltagirone.

All'incrocio 6.2 apporre i seguenti segnali



Cartello n. 1 Segnale di deviazione obbligatoria, direzione Grammichele.

**INCROCIO 7
SP 33**



All'incrocio 7 apporre i seguenti segnali

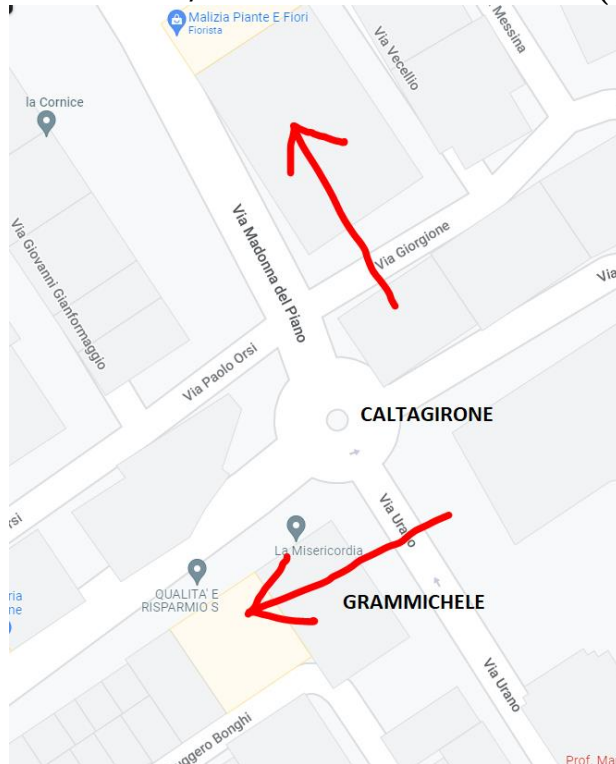


Cartello n. 1 Segnale di deviazione obbligatoria, direzione Caltagirone.



Cartello n. 2 Segnale di deviazione obbligatoria, direzione Grammichele.

INCROCIO 8
VIA MADONNA DEL PIANO/ VIA VITTORIO VENETO (GRAMMICHELE)



All'incrocio 8 apporre i seguenti segnali

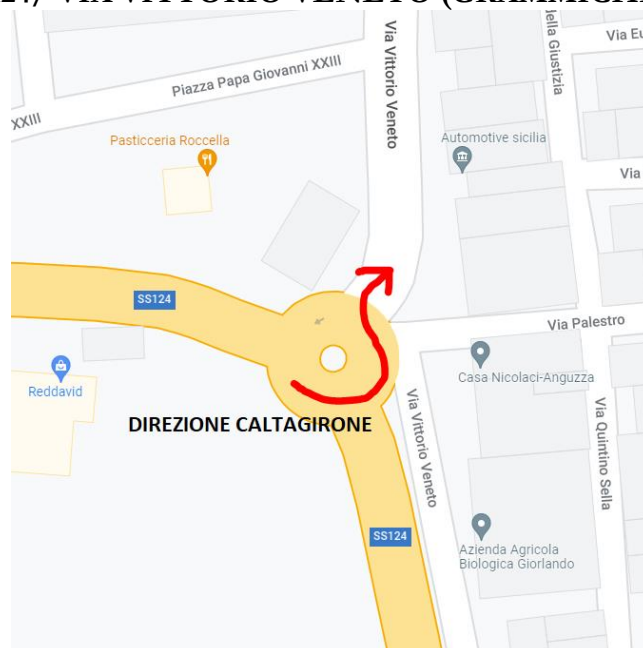


Cartello n. 1 Segnale di deviazione obbligatoria, direzione Grammichele.



Cartello n. 2 Segnale di deviazione obbligatoria, direzione Caltagirone.

INCROCIO 9
SS 124/ VIA VITTORIO VENETO (GRAMMICHELE)



All'incrocio 9 apporre i seguenti segnali

Cartello n. 1: Segnale di Avviso chiusura P.L





Cartello n. 2 Segnale di deviazione obbligatoria, direzione Grammichele.



Cartello n. 3 Segnale di deviazione obbligatoria, direzione Caltagirone.



Cartello 4 Transenne in corrispondenza dei tratti interrotti alla circolazione.

Viabilità mezzi leggeri comuni e mezzi d'emergenza



La segnaletica prevista è la seguente:

**INCROCIO 1
STRADA STATALE 124/VIA DEL MAZZONE**



In corrispondenza dell'incrocio 1.1, tra via garibaldi e via del mazzone andranno apposti i seguenti segnali



Cartello n. 1: Segnale di Avviso chiusura P.L



Cartello n. 2 Segnale di deviazione obbligatoria, direzione e Grammichele



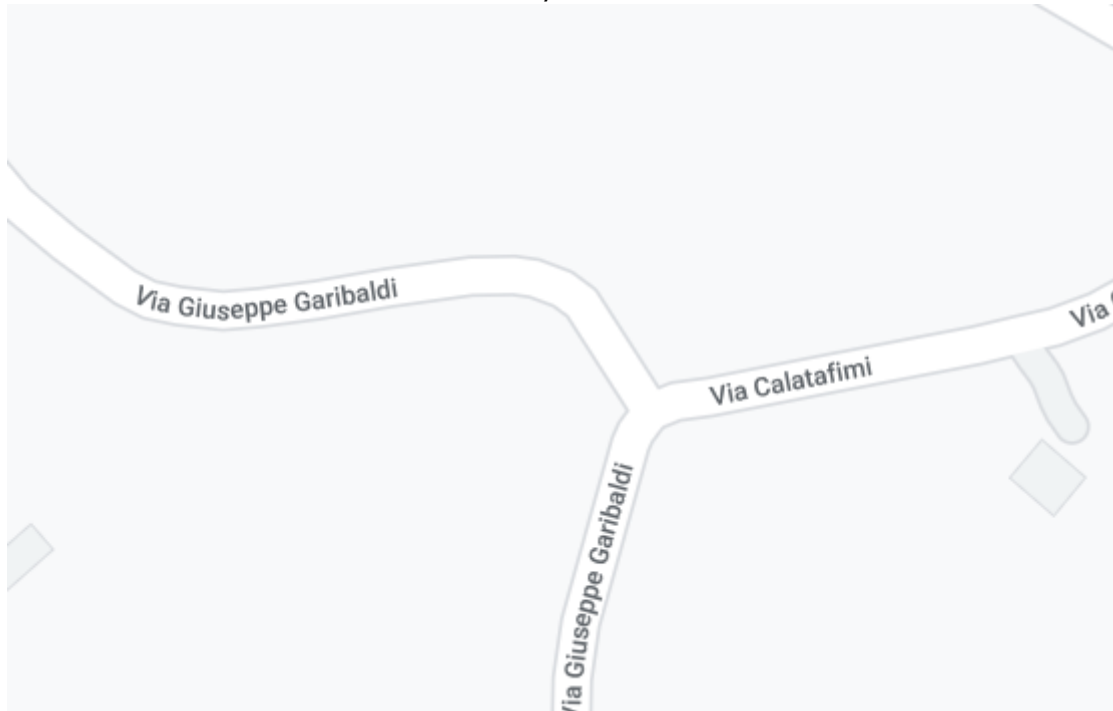
Cartello n. 3 Segnale di deviazione obbligatoria, direzione Grammichele.

In corrispondenza dell'incrocio 1.2, tra via colombo e via del mazzone andranno apposti i seguenti segnali



Cartello n. 1 Segnale di deviazione obbligatoria, direzione Grammichele

**INCROCIO 2
VIA GARIBALDI / VIA CALATAFIMI**



In corrispondenza dell'incrocio 2 andranno apposti i seguenti segnali



Cartello n. 1: Segnale di Avviso chiusura P.L

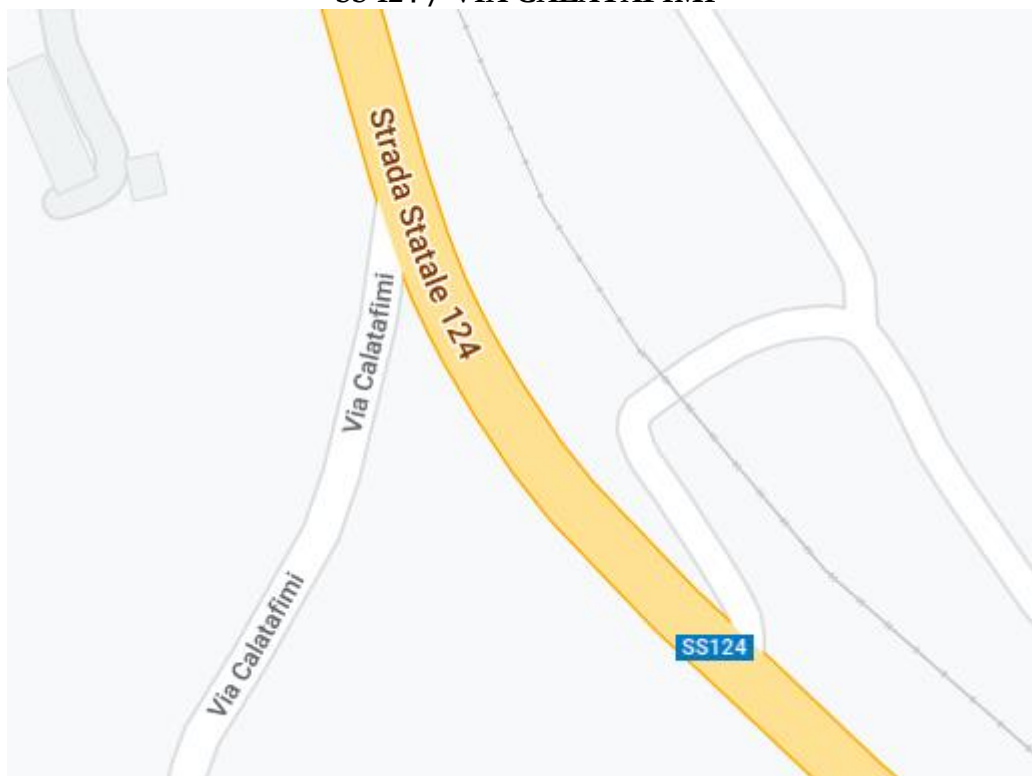


Cartello n. 2 Segnale di deviazione obbligatoria, direzione e Grammichele



Cartello n. 3 Segnale di deviazione obbligatoria, direzione Grammichele.

INCROCIO 3
SS 124 / VIA CALATAFIMI



SS 124
CHIUSA AL TRAFFICO
AL KM 22+380 IN
CORRISPONDENZA
PASSAGGIO A
LIVELLO FS
DAL 21/11/2022
AL 26/11/2022
DALLE ORE 21,00
ALLE ORE 06,00
PER LAVORI

Cartello n. 1: Segnale di Avviso chiusura P.L



Cartello n. 2 Segnale di deviazione obbligatoria, direzione e Grammichele



Cartello n. 3 Segnale di deviazione obbligatoria, direzione Grammichele.



Cartello 4 Transenne in corrispondenza dei tratti interrotti alla circolazione.

Ad ogni incrocio è prevista la presenza di un moviere per dare ulteriori indicazioni.

Si richiede di avere restituita copia firmata, ciascuno per la propria parte di competenza, ai seguenti indirizzi di posta elettronica:

rfi-dpr-dtp.pa.ing@pec.rfi.it; e.barbera@rfi.it; u.avigliani@rfi.it; f.cammarata@rfi.it;
gi.lamantia@rfi.it;

Data e firma per accettazione
